













Legende Bestandskarte

-  01.116 Mesophiler Buchenwald
-  06.350 Intensiv genutzte Wirtschaftswiese
-  Geltungsbereich der Satzung „Krehbergstraße“
-  Bilanzierter Bereich
-  Flurstücksgrenzen
- $\frac{61}{5}$ Flurstücknummern
- 06.340 Nutzungstypen-Nummer

Legende Entwicklungskarte

-  01.116 Mesophiler Buchenwald
-  02.500 Neuanlage Hecke im Innenbereich
-  06.340 Frischwiese mäßiger Nutzungsintensität
-  10.510 Völlig versiegelte Flächen
-  10.710 Dachflächen nicht begrünt
-  11.221 strukturarme Hausgärten
-  Geltungsbereich der Satzung „Krehbergstraße“
-  Bilanzierter Bereich
-  Flurstücksgrenzen
- $\frac{61}{5}$ Flurstücknummern
- 06.340 Nutzungstypen-Nummer